

Schulwegplan

Grundschule an den Buchen

32. G im Bezirk Berlin-Pankow

Liebe Eltern !



Der Schulbeginn Ihres Kindes steht bevor.

Sie haben Ihrem Kind bestimmt schon erzählt, was es in der Schule lernen und wie der Schulalltag ablaufen wird.




Wir haben uns die Umgebung der Schule genau angesehen und möchten noch einige wichtige Tipps für einen sicheren und unfallfreien Schulweg geben. Der Schulwegplan zeigt Ihnen, wie Ihr Kind am sichersten die Schule erreicht.

Wählen Sie mit Ihrem Kind den sichersten Schulweg aus, auch wenn vielleicht ein kleiner Umweg in Kauf genommen werden muss.

An folgenden Stellen ist besondere Vorsicht nötig:

-  **Pastor-Niemöller-Platz, Hermann-Hesse-Straße**
An dieser Stelle sollte die Straße auf keinen Fall überquert werden! Die Autofahrer können hier das Straßengeschehen nicht vorausschauend überblicken. Es wird dringend empfohlen **nur** die gesicherten Übergänge zu benutzen!
-  **Uhlandstraße**
Unbefestigte Straße ohne Bürgersteig

Die Zeichen bedeuten:

-  empfohlener Schulweg
-  zulässige Geschwindigkeit ab 50 km/h
-  Gefahrenstelle



- 1 Frickestraße
- 2 Zollbrücker Straße
- 3 Heinrich-Böll-Straße
- 4 Beuthstraße
- 5 Wackenburger Straße
- 6 Blankenburger Straße
- 7 Ossietzkystraße
- 8 Pastor-Niemöller-Platz
- 9 Paul-Francke-Straße

Angaben zu unserer Schule:

Wilhelm-Wolff-Straße 19
13156 Berlin
Schulleiterin: Frau Malack
Tel.: 030 - 91 69 94 60
Fax: 030 - 91 69 94 61
E-Mail: gsbuchen@gmx.de
Web: www.gs-buchen.de



Erarbeitet von der CÖGA mbH Berlin, Juli 2013
teilaktualisiert März 2017

CÖGA
Gesellschaft für Arbeitsförderung in Köpenick mbH

Ostendstr. 1 - 14
12459 Berlin
Tel.: 030 - 53 01 52 70
Fax: 030 - 53 01 52 71
E-Mail: info@coega.de
http://www.coega.de